

sfdi
STÁTNÍ FOND DOPRAVNÍ
INFRASTRUKTURY

Jiná ověření:

Paré:

Orientační schéma:


Razítko oprávněné osoby:





The diagram shows a winding road or path starting from 'Jihlava u Stahova' and ending at 'Hlinsko'.

Podpis: Datum:

Revize:	Datum:	Popis:	Kontroloval:

Stavebník/Investor: Adresa: Zástupce investora: Adresa:	Správa železnic, státní organizace Dlážděná 1003/7, 110 00 Praha 1 Stavební správa východ Nerudova 773/01, 779 00 Olomouc	 SPRÁVA ŽELEZNIC
--	--	--

Zhotovitel díla: Adresa: Kontakt:	Správa železnic, státní organizace Markéty Kuncové 990/12, 615 00 Brno T: +420 972 235 830 E: O09sek@spravazeleznic.cz	 SPRÁVA ŽELEZNIC
Zhotovitel části/objektu: Adresa: Kontakt:	Správa železnic, státní organizace Markéty Kuncové 990/12, 615 00 Brno T: +420 972 235 830 E: O09sek@spravazeleznic.cz	 SPRÁVA ŽELEZNIC
Hlavní projektant (HIP):	Bc. Jiří Plesník	Specialista: Ing. Jana Kuřitková

Název stavby/akce:	Rekonstrukce výpravní budovy Hlinsko v Čechách	Označení investora: S621900252
Název části:	Situační výkresy	Zakázka: 2201
Název objektu/dílčí části:	Situace demolice objektu	Označení části: C.4
Název přílohy:	-	Označení objektu/komplexu: -
Název dílčí části přílohy:	-	Číslo přílohy (typ/pořadí): 2. 004
Odpovědný projektant: Bc. Jiří Plesník	Zpracovatel přílohy: Ing. Jana Kuřitková	Stupeň dokumentace: PDP S
Kraj: Pardubický	Katastrální území: Hlinsko v Čechách [639303]	Smluvní datum zpracování: 30.11.2023

Označení investora: S 6 2 1 9 0 0 2 5 2 - Stupeň dokumentace: Část: P D P S - C 4 X X X - Objekt: X X X X X X X X X X X X X - Podoba: X - Příloha: 2 - Revize: 0 0 4 - P 0 0

[Prostor pro další informace]